



MINISTERIO
DE ENERGÍA Y MINAS
REPÚBLICA DOMINICANA

“Año de la Innovación y la Competitividad”

Av. Tiradentes No. 53, Edificio B. Ensanche Naco,
Santo Domingo, República Dominicana.
Código postal: 10124 | Teléfono: (809) 373.1800
RNC: 430-14636-6 | www.mem.gob.do
memrd energiyminas

**RESOLUCIÓN DE CONCESIÓN DE EXPLORACIÓN MINERA
“OJO DE AGUA”**

NÚMERO: R-MEM-CM-070-2019

Registrado el 02 de Septiembre del 2019
Por Porfiria Peguero
Libro Concesiones, Contratos y
Blancos de Beneficios (C/S)
Folio (s) 9098/2019

Registrador(a) Público(a) de Derechos Mineros

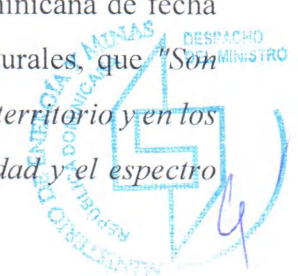
CONSIDERANDO (I): Que por instancia recibida en fecha primero (1 ero) de marzo del año dos mil dieciséis (2016), la señora **KATY BETTY SANTANA OZUNA**, dominicana, mayor de edad, soltera, con cedula de identidad y electoral No. _____ residente en la calle _____,

_____ solicitó al Ministerio de Energía y Minas, vía la Dirección General de Minería, de conformidad con las disposiciones de la Ley Minera No.146, del cuatro (4) de junio del año mil novecientos setenta y uno (1971), una concesión para exploración de rocas volcánicas, denominada: **“OJO DE AGUA”**, ubicada en las provincias: **“Hato Mayor del Rey y San Pedro de Macorís”**; Municipios: **“Hato Mayor y Consuelo”**; Distrito Municipal: **Guayabo Dulce**; Secciones: **“Las Espinas, Jalonga y Las Callas”**; Parajes: **“Rancho Arriba, Batey Viejo, Galifete, Prudencio, Kilómetro 25 y 26, Cañada del Negro, La Poza, El Pueblecito, y La Loma”**; con una extensión superficial de **seiscientos cincuenta (650) hectáreas mineras**.

CONSIDERANDO (II): Que el artículo 14 de la Constitución de la República Dominicana de fecha trece (13) de junio del año dos mil quince (2015), dispone sobre los Recursos Naturales, que *“Son patrimonio de la Nación los recursos naturales no renovables que se encuentren en el territorio y en los espacios marítimos bajo jurisdicción nacional, los recursos genéticos, la biodiversidad y el espectro radioeléctrico”*.

CONSIDERANDO (III): Que el artículo 17 de la Constitución de la República Dominicana de fecha trece (13) de junio del año dos mil quince (2015), establece sobre el aprovechamiento de los recursos naturales que: *“Los yacimientos mineros y de hidrocarburos, y en general, los recursos naturales no renovables, solo pueden ser explorados y explotados por particulares, bajo criterios ambientales*

sostenibles, en virtud de las concesiones, contratos, licencias, permisos o cuotas, en las condiciones que



Registrado el 02 de Septiembre del 2019
Por Porfiria Peguero
Libro Alianzas (C/S)
Folio (s) 0113/2016

Registrador(a) Público(a) de Derechos Mineros

Concesión de Exploración Minera “OJO DE AGUA”

determine la ley. Los particulares pueden aprovechar los recursos naturales renovables de manera racional con las condiciones, obligaciones y limitaciones que disponga la ley”.

CONSIDERANDO (IV): Que el artículo 27 de la Ley Minera No. 146, de fecha cuatro (4) de junio del año mil novecientos setenta y uno (1971) dispone: *“La exploración consiste en la realización de trabajos en el suelo o el subsuelo, con el fin de descubrir, delinear y definir zonas que contengan yacimientos de substancias minerales, mediante investigaciones técnico-científica, tales como geológicas, geofísicas, geoquímicas y otras, incluyendo perforaciones, muestreos, análisis y pruebas metalúrgicas, planos, construcciones de caminos y otros medios de acceso para tal fin”.*

CONSIDERANDO (V): Que el artículo 28 de la Ley Minera No. 146, de fecha cuatro (4) de junio del año mil novecientos setenta y uno (1971) establece: *“Es interés del Estado la exploración del territorio nacional, con el fin de descubrir yacimientos de sustancias minerales para su ulterior explotación económica”.*

CONSIDERANDO (VI): Que el área solicitada se encuentra fuera del Sistema Nacional de Áreas Protegidas, dispuesto por la Ley No. 202-04 de fecha treinta (30) de julio del año dos mil cuatro (2004) y por el Decreto No. 571, de fecha siete (7) de agosto del año dos mil nueve (2009), conforme lo establecido en la certificación **No. 1096**, emitida por el Ministerio de Medio Ambiente y Recursos Naturales en fecha veinticuatro (24) de marzo del año dos mil diecisiete (2017).

CONSIDERANDO (VII): Que la Dirección General de Minería, mediante comunicación **No. DGM-3038**, de fecha veintinueve (29) de octubre del año dos mil dieciocho (2018), remite a este Ministerio de Energía y Minas, la solicitud de concesión para exploración de rocas volcánicas, denominada: **“OJO DE AGUA”**, a los fines de continuar los trámites correspondientes de la Ley Minera No. 146, de fecha cuatro (04) de junio de mil novecientos setenta y uno (1971).

CONSIDERANDO (VIII): Que Viceministerio de Minas de este Ministerio, luego de la evaluación de la solicitud de concesión y los documentos que la soportan, expidió un informe mediante la comunicación **No. INT-MEM-2019-5274**, de fecha seis (06) de mayo del año dos mil diecinueve (2019), en el cual establece que es posible continuar con las tramitaciones de la solicitud de exploración **OJO**



DE AGUA, atendiendo a los requerimientos de la Ley Minera No. 146-71 y su Reglamento de Aplicación No. 207-98.

CONSIDERANDO (IX): Que la Unidad de Análisis Económico y Financiero de este Ministerio, luego de evaluar la capacidad económica de la solicitud de concesión para exploración expidió el informe No. **MEM-UEF-I-031-19**, de fecha dos (02) de agosto del dos mil diecinueve (2019), el cual hizo constar que: *“aprueba la capacidad económica y financiera de la señora **KATY BETTY SANTANA OZUNA**, para desarrollar el proyecto formulado en la solicitud de concesión de exploración minera denominada **“OJO DE AGUA”**”*.

CONSIDERANDO (X): Que la Dirección Jurídica de este Ministerio de Energía y Minas, luego de verificar los documentos legales que conforman el expediente de la solicitud de concesión para exploración minera denominada **“OJO DE AGUA”**, ha emitido el informe No. **MEM-DJ-I-025-2019**, de fecha doce (12) de agosto del dos mil diecinueve (2019), mediante el cual indica que la solicitud cumple con todos los requisitos legales exigidos por las leyes vigentes en la materia y leyes vinculantes.

CONSIDERANDO (XI): Que el artículo 148 de la Ley Minera No. 146, de fecha cuatro (4) de junio del año mil novecientos setenta y uno (1971), dispone que *“Cumplidos los requisitos del trámite, la Secretaría de Estado de Industria y Comercio dictará la resolución de otorgamiento que constituirá el título de la concesión de exploración, ordenando su inscripción en el Registro Público de Derechos Mineros, su publicación en la Gaceta Oficial, y la entrega de su original con el plano anexo contrafirmado al concesionario”*.

CONSIDERANDO (XII): Que conforme a la Ley No. 100-13, de fecha treinta (30) de julio del año dos mil trece (2013), toda referencia a la Secretaría de Estado de Industria y Comercio en atribuciones de minería de conformidad con la Ley Minera, No. 146, de fecha cuatro (4) de junio de mil novecientos setenta y uno (1971) y su Reglamento de Aplicación No. 207-98, en lo adelante serán entendidas como referencias y competencias del Ministerio de Energía y Minas.

CONSIDERANDO (XIII): Que el Ministerio de Energía y Minas tiene como su máxima autoridad al Ministro de Energía y Minas, quien en su calidad, dispone de las prerrogativas jerárquicas y de la tutela administrativa necesarias para garantizar la adecuada organización y funcionamiento de los sectores de



su competencia, de conformidad a lo establecido en el artículo 4 de la Ley No. 100-13, de fecha treinta (30) de julio del año dos mil trece (2013).

VISTA: La Constitución de la República Dominicana, de fecha trece (13) de junio, de fecha año dos mil quince (2015).

VISTA: La Ley No. 100-13, que crea el Ministerio de Energía y Minas, de fecha treinta (30) de julio del año dos mil trece (2013).

VISTA: La Ley No. 479-08, sobre Sociedades Comerciales y Empresas Individuales de Responsabilidad Limitada, de fecha once (11) de diciembre del año dos mil ocho (2008) y su modificación.

VISTA: La Ley No. 202-04, sobre Áreas Protegidas, de fecha treinta (30) de julio del año dos mil cuatro (2004).


VISTA: La Ley No. 200-04, de Libre Acceso a la Información Pública, de fecha veintiocho (28) de julio del dos mil cuatro (2004).

VISTA: La Ley No. 64-00, sobre Medio Ambiente y Recursos Naturales, de fecha dieciocho (18) de agosto del año dos mil (2000).

VISTA: La Ley No. 11-92, que crea el Código Tributario de la República Dominicana, de fecha veintinueve (29) de abril de mil novecientos noventa y dos (1992).

VISTA: La Ley Minera No. 146, de fecha cuatro (4) de junio del año mil novecientos setenta y uno (1971).

VISTO: El Decreto No. 571-09, que crea varios Parques Nacionales, Monumentos Naturales, Reservas Biológicas, Reservas Científicas y Santuarios Marinos, de fecha siete (7) de agosto del año dos mil nueve (2009).



VISTO: El Reglamento de Aplicación de la Ley Minera No. 146, dictado mediante Decreto No. 207-98, de fecha tres (3) de junio del año mil novecientos noventa y ocho (1998).

VISTA: La Resolución No. R-MEM-REG-002-2016, que establece las cantidades, forma y peso de las sustancias minerales permitidas para extracción, en el período de exploración, con fines de análisis de laboratorio y ensayos, de fecha primero (1ero) de febrero del año dos mil dieciséis (2016).

VISTO: El Protocolo Técnico para visitas de Fiscalización, Seguimiento y Control de Concesiones de Exploraciones y Explotaciones Mineras y Plantas de Beneficio, aprobado mediante Resolución No. R-MEM-REG-00010-2015, de fecha veintinueve (29) de junio del año dos mil quince (2015).

VISTA: La solicitud de concesión para exploración minera denominada “OJO DE AGUA”, de la señora KATY BETTY SANTANA OZUNA, recibida en fecha primero (1 ero) de marzo del año dos mil dieciséis (2016).

VISTA: La certificación No. 1096, emitida por el Ministerio de Medio Ambiente y Recursos Naturales, de fecha veinticuatro (24) de marzo del año dos mil diecisiete (2017).

VISTO: El oficio No. DGM-3038, mediante el cual la Dirección General de Minería, remite la solicitud de concesión para exploración minera “OJO DE AGUA”, de fecha veintinueve (29) de octubre del año dos mil dieciocho (2018).

VISTO: El oficio No. INT-MEM-2019-5274, del Viceministerio de Minas de este Ministerio, de fecha seis (06) de mayo del año dos mil diecinueve (2019).

VISTO: El Informe No. MEM-UEF-I-031-19, de la Unidad de Análisis Económico y Financiero, de fecha dos (02) de agosto del año dos mil diecinueve (2019).

VISTO: El Informe No. MEM-DJ-025-2019, de la Dirección Jurídica del Ministerio de Energía y Minas, de fecha doce (12) de agosto del dos mil diecinueve (2019).

EL MINISTERIO DE ENERGÍA Y MINAS DE LA REPÚBLICA DOMINICANA,



**EN ATENCIÓN A LAS CONSIDERACIONES QUE ANTECEDEN,
RESUELVE:**

PRIMERO: OTORGA a la señora **KATY BETTY SANTANA OZUNA**, en lo adelante denominada **LA CONCESIONARIA**, la **CONCESIÓN PARA EXPLORACIÓN** de rocas volcánicas, denominada: **“OJO DE AGUA”**, ubicada en las provincias: **“Hato Mayor y San Pedro de Macorís”**; Municipios: **“Hato Mayor del Rey y Consuelo”**; Distrito Municipal: **Guayabo Dulce**; Secciones: **“Las Espinas, Jalonga y Las Callas”**; Parajes: **“Rancho Arriba, Batey Viejo, Galifete, Prudencio, Kilómetro 25 y 26, Cañada del Negro, La Poza, El Pueblecito, La Loma, Jalonga y Las Espinas”**; con una extensión superficial de **seiscientas cincuenta (650) hectáreas mineras.**; cuyos linderos, que se demarcan en el plano anexo firmado, se describen a continuación:

El Punto de Referencia (PR), se localiza en la comunidad Batey Prudencio, en el camino entre Batey Jalonga-Las Callas y el cruce hacia la comunidad La Poza, El punto se ubica en la intersección de caminos, con las coordenadas UTM 472,380 mE / 2,062,346 mN (datum NAD 27 Caribe).

El Punto de Partida (P.P.) se ubica en el borde oriental del camino entre Batey Jalonga – Las Callas, a una distancia de 61.91 metros, con rumbo magnético N 31° 07' 21'' E desde el Punto de Partida (PP) hacia el Punto de Referencia (PR), con las coordenadas UTM, 472,348 mE / 2,062,293 mN (datum NAD 27 Caribe).

El Punto de Referencia (PR) ha sido relacionado con tres (03) visuales y al **Punto de Partida (P.P.)** de la manera siguiente:

VISUALES	RUMBOS MAGNÉTICOS	ÁNGULOS DIRECTOS (+)	DISTANCIAS (MTS)
PR-PP	S 31° 07' 21" W	00° - 00' 00"	61.91
PR-V1	S 50° 17' 24" W	19° - 10' - 03"	76.69
PR-V2	S 61° 55' 39" W	30° - 48' - 18"	34.00
PR-V3	N 27° 49' 27" W	121° - 03' - 12"	40.71



Linderos del área solicitada:

LÍNEAS	RUMBOS FRANCOS	DISTANCIAS (MTS)
PP-1	S	293.00
1-2	W	1,348.00
2-3	N	1,000.00
3-4	E	1,000.00
4-5	N	1,000.00
5-6	E	1,000.00
6-7	N	1,500.00
7-8	E	1,000.00
8-9	S	500.00
9-10	E	500.00
10-11	S	2,000.00
11-12	W	1,500.00
12-13	S	1,000.00
13-1	W	652.00

SEGUNDO: La presente concesión se otorga por el plazo de tres (03) años, en virtud de lo dispuesto en el artículo 31 de la Ley Minera No. 146, de fecha cuatro (04) de junio del año mil novecientos setenta y uno (1971), contados a partir de la fecha de esta resolución.

PÁRRAFO: Durante dicho plazo, **LA CONCESIONARIA** deberá desarrollar el programa que se indica a continuación:

- 1) Trabajo de gabinete.
- 2) Recopilación de información.
- 3) Interpretación de fotos aéreas.
- 4) Elaboración de plano fotogeológico.
- 5) Etapa de campo.
- 6) Reconocimiento regional.
- 7) Verificación de unidades litológicas.
- 8) Verificación de estructura.
- 9) Muestreo Regional de Rocas.




- 10) Levantamiento de secciones geológicas.
- 11) Muestreo de unidades cronoestratigráficas.
- 12) Exploración por método indirecto.
- 13) Trincheras y calicatas.
- 14) Perforación regional.
- 15) Análisis de muestras.
- 16) Análisis petrográfico.
- 17) Análisis fisicoquímicos.
- 18) Cálculo de reservas.
- 19) Reservas probables.
- 20) Reservas probadas.
- 21) Diseño método de explotación.
- 22) Estudio de factibilidad.
- 23) Estudio técnico.
- 24) Estudio económico.
- 25) Informe técnico DGM
- 26) Informe semestral.
- 27) Informe anual.
- 28) Solicitud de explotación minera.
- 29) Estudio de impacto ambiental.

TERCERO: ORDENA a LA CONCESIONARIA cumplir con las disposiciones de la Ley General sobre Medio Ambiente y Recursos Naturales No. 64-00, de fecha dieciocho (18) de agosto del año dos mil (2000).

PÁRRAFO: LA CONCESIONARIA se compromete a someter al Ministerio de Medio Ambiente y Recursos Naturales los informes, documentos e informaciones requeridos para obtener el Permiso Ambiental, en el expreso entendido de que no podrá iniciar la ejecución de los trabajos de exploración a ser realizados en el proyecto, antes de la obtención del referido permiso.

CUARTO: ORDENA a LA CONCESIONARIA depositar en la Dirección General de Minería: **I)** un informe contentivo de la secuencia de sus operaciones y una relación detallada sobre sus gastos, el cual

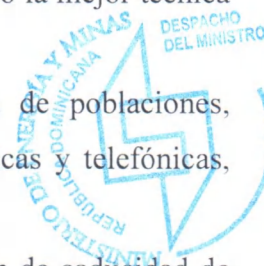


deberá ser depositado dentro de los treinta (30) días siguientes al vencimiento de cada semestre, contados desde la fecha de la publicación de la presente Resolución; y **II**) un informe sobre los resultados obtenidos durante el período, en el cual se insertarán muestreos, levantamientos y correlaciones geológicas, método de exploración empleado para la localización y definición de los yacimientos, plazos y relación detallada de sus gastos, dentro de los noventa (90) días siguientes al término del año-concesión, los cuales deberán ser revisadas y aprobadas por la Dirección General de Minería en ocasión de su presentación.

QUINTO: ORDENA a **LA CONCESIONARIA** pagar al Estado, por semestres adelantados, durante los meses de junio y diciembre un impuesto de patente minera referida a la totalidad de las hectáreas que mantenga en concesión, de acuerdo con las disposiciones de los artículos 115 y 116 de la mencionada Ley Minera. Los comprobantes respectivos deberán ser entregados a la Dirección General de Minería dentro de los quince (15) días siguientes a su fecha.

SEXTO: Sin que constituya limitación de alguna otra disposición de la Ley Minera No. 146, de fecha cuatro (4) de junio, de fecha año mil novecientos setenta y uno (1971), la presente concesión se otorga sujeta a las siguientes condiciones y disposiciones:

- a. Que los trabajos de exploración deben cumplir con el proceso de evaluación ambiental y obtención de la autorización correspondiente, conforme a las reglas que disponga el Ministerio de Medio Ambiente y Recursos Naturales.
- b. Que el plazo de la concesión es prorrogable siempre que **LA CONCESIONARIA** trabaje de manera continua y apegada al cronograma de trabajo depositado, manteniendo la mejor técnica minera y ambiental.
- c. Que los trabajos de exploración no podrán efectuarse dentro del área de poblaciones, cementerios, ni en las proximidades de viviendas, carreteras, vías telegráficas y telefónicas, canales de riegos, fortalezas y zonas militares.
- d. Que durante la exploración **LA CONCESIONARIA** no podrá, bajo sanción de caducidad de derechos, llevar a cabo trabajos de explotación, entendiéndose éstos la extracción de minerales con fines comerciales y/o industriales.
- e. Que durante la exploración **LA CONCESIONARIA** sólo podrá extraer muestras de minerales para fines de realizar análisis y ensayos de laboratorios y plantas industriales, con la autorización



expresa de la Dirección General de Minería y la anuencia del Ministerio de Energía y Minas, debiendo cumplir con las formalidades y procedimientos contenidos en la Resolución No. R-MEM-REG-002-2016 que establece las cantidades, forma y peso de las sustancias minerales permitidas para extracción, en el período de exploración, con fines de análisis de laboratorios y ensayos, dictada en fecha primero (1ero.) del mes de febrero del año dos mil dieciséis (2016).

- f. Que asimismo estará obligada **LA CONCESIONARIA** a cumplir las leyes y reglamentos sobre trabajo, seguridad, salud, cuidados al medioambiente, así como cualquier otra disposición transversal al sector minero dispuesto por una autoridad competente.
- g. Que durante la fase de exploración **LA CONCESIONARIA** identificará áreas y situaciones de posible vulnerabilidad ambiental (recursos hídricos, biológicos y otros) obligándose a presentar esta información para la eventual explotación, para fines de observar las restricciones en las operaciones mineras a una distancia de 300 metros alejado de los límites de las áreas protegidas.
- h. Que **LA CONCESIONARIA** está obligada a iniciar los trabajos **dentro de los seis (6) meses siguientes a la emisión de la presente concesión**, bajo sanción de caducidad.
- i. Que en caso de que el Ministerio de Energía y Minas deba iniciar el proceso de caducidad por alguna de las causales estipuladas en la Ley Minera No. 146, los gastos en que incurra para dichos fines, serán responsabilidad de **LA CONCESIONARIA**.
- j. Que **LA CONCESIONARIA** está obligada a indemnizar previamente al propietario y/u ocupante del suelo por los daños inevitables que pudieran ocasionar los trabajos de exploración al tenor del artículo 182 de la Ley Minera. Los contratos sobre las respectivas indemnizaciones serán depositados por **LA CONCESIONARIA** en la Dirección General de Minería, antes de la ejecución de los trabajos mineros correspondientes.
- k. Que las responsabilidades de **LA CONCESIONARIA** por daños al medio ambiente subsistirán hasta tres (03) años después de haberse revertido la concesión al Estado, excepto que se produzca una entrega satisfactoria del área en menor plazo, certificada por el Ministerio de Medio Ambiente y Recursos Naturales y notificado a la Dirección General de Minería.
- l. Que **LA CONCESIONARIA** está obligada a facilitar a la comisión interinstitucional del Ministerio de Energía y Minas y la Dirección General de Minería, el libre acceso a todas las instalaciones de su concesión de exploración, para la inspección, fiscalización y supervisión, debiendo proporcionar los datos técnicos, informaciones y estadísticas que requieran, en cumplimiento a lo establecido en el Protocolo Técnico para visitas de Fiscalización, Seguimiento y Control de Concesiones de Exploraciones y Explotaciones Mineras y Plantas de Beneficio,


aprobado mediante Resolución R-MEM-REG-00010-2015, de fecha veintinueve (29) de junio del año dos mil quince (2015).

- m. Que **LA CONCESIONARIA** no podrá solicitar o acogerse a ningún beneficio o régimen impositivo tales como, los aplicables a zonas francas, empresas fronterizas u otros esquemas fiscales especializados que no sean los dispuestos en la Ley Minera vigente y su reglamento de aplicación.
- n. Que es obligación de **LA CONCESIONARIA** la realización de un informe contentivo de los gastos de exploración de la concesión “**OJO DE AGUA**”, el cual deberá ser reportado a este Ministerio de Energía y Minas, juntamente con la solicitud de explotación del yacimiento explorado, a los fines de dar cumplimiento con el artículo 124 de la Ley Minera y sus modificaciones.
- o. Que los gastos de exploración de la concesión “**OJO DE AGUA**” no podrán ser cargados a un proyecto de explotación minera que se encuentre fuera del polígono de la presente concesión.

SÉPTIMO: ORDENA a **LA CONCESIONARIA** reforestar las zonas que resulten afectadas por los trabajos de exploración y mantener durante dicho período un adecuado programa de compensación forestal.

OCTAVO: CONCEDE a **LA CONCESIONARIA** la opción para obtener del Estado, dentro del área de exploración, la o las concesiones de explotación correspondientes, las cuales podrán ser solicitadas en cualquier momento dentro del término de la presente concesión, sometiéndose a los requisitos establecidos en el artículo 35 de la Ley Minera No. 146, de fecha cuatro (4) de junio del año mil novecientos setenta y uno (1971).

PÁRRAFO: El ejercicio de la opción exclusiva de explotación, queda supeditado a que la futura y eventual explotación sea ambientalmente sostenible bajo los términos de la Ley Minera No. 146, de fecha cuatro (4) de junio del año mil novecientos setenta y uno (1971) y la Ley de Medio Ambiente y Recursos Naturales No. 64-00, de fecha dieciocho (18) de agosto del año dos mil (2000) conjuntamente con la obtención de la Licencia Ambiental. A tales fines, **LA CONCESIONARIA** deberá presentar al Ministerio de Medio Ambiente y Recursos Naturales la documentación, información y estudios requeridos por ese Ministerio, incluyendo el Estudio de Evaluación Hidrogeológica que defina las cuencas superficiales y las aguas subterráneas que pudieran ser impactadas por efecto de la eventual explotación.



NOVENO: La Ley Minera No. 146, de fecha cuatro (4) de junio del año mil novecientos setenta y uno (1971), y su Reglamento de Aplicación No. 207-98, de fecha (3) de junio del año mil novecientos noventa y ocho (1998), complementan esta Resolución en los asuntos no especificados.

DÉCIMO: La presente concesión de exploración no podrá ser traspasada a terceros, sin la debida aprobación del Ministerio de Energía y Minas, vía la Dirección General de Minería, bien sea que el traspaso se deba a una venta directa o sea el resultado de una venta de cuotas sociales o acciones de la sociedad titular de la concesión.

DÉCIMO PRIMERO: ORDENA la inscripción de la presente Resolución en el Libro de Registro Público de Derechos Mineros correspondiente según el artículo 148 de la Ley Minera No. 146, de fecha cuatro (4) de junio de mil novecientos setenta y uno (1971), su publicación en un medio de circulación nacional y en la página Web del Ministerio de Energía y Minas, en cumplimiento de lo establecido en la Ley General de Libre Acceso a la Información Pública No. 200-04, de fecha veintiocho (28) de julio del dos mil cuatro (2004).

En Santo Domingo de Guzmán, Distrito Nacional, Capital de la República Dominicana, a los veintisiete (27) días del mes de agosto del año dos mil diecinueve (2019).

DR. ANTONIO E. ISA CONDE
Ministro



AEIC/rpb/cr/pt/js

Registrado el	02 de Septiembre del 2019
Por	Perfijación Pequero
Libro	Solicitudes (U2)
Folio (s)	0113/2016
Registrador(a) Público(a) de Derechos Mineros	

Registrado el	02 de Septiembre del 2019
Por	Perfijación Pequero
Libro	Solicitudes (U2)
Folio (s)	0998/2019
Registrador(a) Público(a) de Derechos Mineros	