



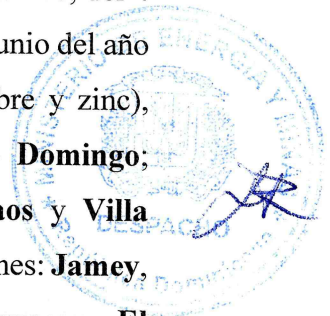
República Dominicana
MINISTERIO DE ENERGÍA Y MINAS

“Año del Desarrollo Agroforestal”
RESOLUCIÓN DE CONCESIÓN DE EXPLORACIÓN MINERA
“ZOITA”

Registado: 03 de Marzo del 2017
Por: *[Firma]*
Libro: *Concesiones, Contratos y Planos de Beneficios TS*
Folios: 0028/2017
[Firma]

Número R-MEM-CM-001-2017.

CONSIDERANDO (I): Que por instancia recibida en fecha veinte (20) de marzo del año 2015, la sociedad **MINTECH, S.R.L.**, constituida conforme las leyes de la República Dominicana, con Registro Nacional de Contribuyentes (RNC) No. 1-31-15875-7, con domicilio para recibir notificaciones en la calle Cub Scout #3, ensanche Naco, Santo Domingo, Distrito Nacional, República Dominicana, debidamente representada por el señor **ORESTES HUMBERTO TRIFILIO IBARRA**, dominicano, mayor de edad, casado, ingeniero químico, portador de la cédula de identidad y electoral No. 001-1511173-4, con domicilio profesional en la calle Fernando Valerio, casa No. 5, sector La Julia, Santo Domingo, Distrito Nacional; solicitó al Ministerio de Energía y Minas vía la Dirección General de Minería, de conformidad con las disposiciones de la Ley Minera No. 146, del 4 de junio del 1971, publicada en la Gaceta Oficial No. 9231 del dieciséis (16) de junio del año 1971, una concesión para exploración de minerales metálicos (oro, plata, cobre y zinc), denominada “**ZOITA**”, ubicada en las Provincias: **San Cristóbal y Santo Domingo**; Municipios: **San Cristóbal, Pedro Brand, Cambita Garabitos, Los Cacaos y Villa Altagracia**; Distritos Municipales: **Hato Damas, Medina y La Cuchilla**; Secciones: **Jamey, El Tablazo, Loma Verde, El Pedrero, Castaño, Medina, La Cuchilla, El Aguacero, El Caobal, El Cidral (La Represa), El Guineo, Los Corozos, San Miguel, Piedra Gorda, La Polonia y Santa Cruz**; Parajes: **El Fundo, Cañada de La Palma, Castaño, Mamey Macho, La Joya, Los Algarrobos, Higüerito, Las Tres Veredas, La Gina Marcada, Los Guineos Adentro, Higo Claro, La Rosa, Sabana Caobal, El Limón, El Pedrero, Guanabanito, Los Hoyos, Lechería, El Paraíso, La Juliana Abajo, Núñez Arriba, Núñez Abajo, Los Jesús, La Cuabita, La Curva, Vietnam, La Juliana Arriba, Los Mejía, Rancho Acevedo, Hondo Valle, Cañada Bonita, Los Chaparrales, Nigua, La Guazábara, Loma El Alto de La Piña, Arroyo Grande, Los Arroyones, Arroyo Claro,**



Arroyo Mingo, La Jainera (Hainera), Maluco, Jamey, San Miguel, La Montosa, La Polonia, El Catalán, Santa Cruz, Mata de Iglesia, Medina y La Cuchilla; con una extensión superficial original de **cinco mil ciento sesenta (5,160.00) hectáreas mineras**.

CONSIDERANDO (II): Que la sociedad comercial **MINTECH, S.R.L.**, en cumplimiento al oficio DGM-1742 de fecha quince (15) de junio del año 2015 de la Dirección General de Minería, realizó la publicación de una Fe de Errata, en fecha veintiuno (21) de junio del año 2016, en el periódico El Caribe, a los fines de subsanar un error ortográfico en la descripción de los parajes, ya que en el extracto se escribió "**Higüeritos**" y "**Guasábara**", siendo los nombres correctos "**Higüerito**" y "**Guazábara**".

CONSIDERANDO (III): Que el artículo 14 de la Constitución de la República Dominicana de fecha trece (13) de junio del año 2015, dispone sobre los Recursos Naturales, que "*Son patrimonio de la Nación los recursos naturales no renovables que se encuentren en el territorio y en los espacios marítimos bajo jurisdicción nacional, los recursos genéticos, la biodiversidad y el espectro radioeléctrico*".

CONSIDERANDO (IV): Que el artículo 17 de la Constitución de la República de fecha trece (13) de junio del año 2015, establece sobre el aprovechamiento de los recursos naturales que: "*Los yacimientos mineros y de hidrocarburos, y en general, los recursos naturales no renovables, solo pueden ser explorados y explotados por particulares, bajo criterios ambientales sostenibles, en virtud de las concesiones, contratos, licencias, permisos o cuotas, en las condiciones que determine la ley. Los particulares pueden aprovechar los recursos naturales renovables de manera racional con las condiciones, obligaciones y limitaciones que disponga la ley*".

CONSIDERANDO (V): Que la exploración consiste en la realización de trabajos en el suelo o el subsuelo, con el fin de descubrir, delinear y definir zonas que contengan yacimientos de sustancias minerales, mediante investigaciones técnico-científica, tales como geológicas, geofísicas, geoquímicas y otras, incluyendo perforaciones, muestreos, análisis y pruebas metalúrgicas, planos, construcciones de caminos y otros medios de acceso para tal fin.



Registrado el 02 de Mayo del 2017
Por *[Signature]*
Libro *Concesiones, Contratos y Planos de Buzos T5*
Folio(s) *0028/8000*
[Signature]
Registro del Público de Recursos Mineros

Concesión de Exploración Minera "ZOITA"

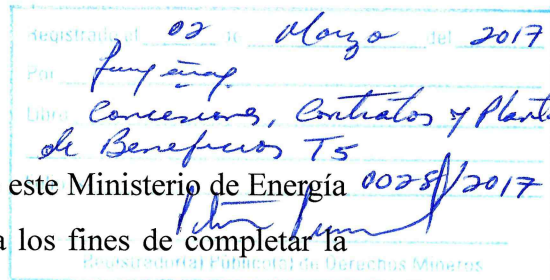
Registrado el 02 de Marzo del 2017
Por *Juan José*
Libro *Concesiones, Contratos y Planos de Beneficio Ts*
04/08/2017
Juan José
Ministerio de Energía y Minas

CONSIDERANDO (VI): Que es interés del Estado la exploración del territorio nacional, con el fin de descubrir yacimientos de sustancias minerales para su ulterior explotación económica.

CONSIDERANDO (VII): Que el área solicitada no se encuentra dentro del Sistema Nacional de Áreas Protegidas, dispuesto por la Ley No. 202-04 de fecha treinta (30) de julio del año 2004 y por el Decreto No. 571 de fecha siete (7) de agosto del año 2009, conforme lo establecido en la certificación No. 000216, emitida por el Ministerio de Medio Ambiente y Recursos Naturales en fecha primero (1ero) de enero del año 2016.

CONSIDERANDO (VIII): Que la Dirección General de Minería, mediante comunicación No. DGM-2997 de fecha veintiuno (21) de septiembre del año 2016, enviada a este Ministerio de Energía y Minas, recomendó el otorgamiento de la solicitud de exploración de minerales metálicos Oro, Plata, Cobre y Zinc, denominada “ZOITA”, ubicada en las Provincias: **San Cristóbal y Santo Domingo**; Municipios: **San Cristóbal, Pedro Brand, Cambita Garabitos, Los Cacaos y Villa Altagracia**; Distritos Municipales: **Hato Damas, Medina y La Cuchilla**; Secciones: **Jamey, El Tablazo, Loma Verde, El Pedrero, Castaño, Medina, La Cuchilla, El Aguacero, El Caobal, El Cidral (La Represa), El Guineo, Los Corozos, San Miguel, Piedra Gorda, La Polonia y Santa Cruz**; Parajes: **El Fundo, Cañada de La Palma, Castaño, Mamey Macho, La Joya, Los Algarrobos, Higüerito, Las Tres Veredas, La Gina Marcada, Los Guineos Adentro, Higo Claro, La Rosa, Sabana Caobal, El Limón, El Pedrero, Guanabanito, Los Hoyos, Lechería, El Paraíso, La Juliana Abajo, Núñez Arriba, Núñez Abajo, Los Jesús, La Cuabita, La Curva, Vietnam, La Juliana Arriba, Los Mejía, Rancho Acevedo, Hondo Valle, Cañada Bonita, Los Chaparrales, Nigua, La Guazábara, Loma El Alto de La Piña, Arroyo Grande, Los Arroyones, Arroyo Claro, Arroyo Mingo, La Jainera (Hainera), Maluco, Jamey, San Miguel, La Montosa, La Polonia, El Catalán, Santa Cruz, Mata de Iglesia, Medina y La Cuchilla**; con una extensión superficial original de **cinco mil ciento sesenta (5,160.00) hectáreas mineras**.

CONSIDERANDO (IX): Que mediante instancia de fecha veintiuno (21) de diciembre del 2016, la sociedad comercial **MINTECH, S.R.L.**, en respuesta a la comunicación MEM-DJ-



E-1567-2016, de fecha veintiuno (21) de noviembre del 2016, de este Ministerio de Energía y Minas, depositó los planos con las correcciones requeridas, a los fines de completar la solicitud de concesión para exploración denominada “ZOITA”.

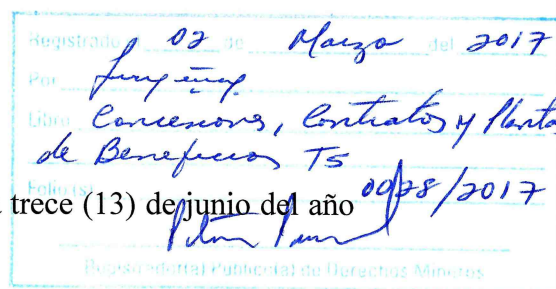
CONSIDERANDO (X): Que la Dirección de Gestión Técnica Minera del Viceministerio de Minas de este Ministerio, luego de la evaluación de la solicitud de concesión y los documentos que la soportan, expidió un informe mediante la comunicación No. MEM-DGTM-0001-17, de fecha cuatro (04) de enero del año 2017, el cual hizo constar que: *“la solicitud de concesión de exploración denominada “ZOITA” cumple con las condiciones técnicas establecidas en la Ley Minera No. 146, de fecha cuatro (4) de junio del año 1971 y su Reglamento de Aplicación No. 207 de fecha tres (3) de junio de 1998.”*

CONSIDERANDO (XI): Que la Dirección Jurídica de este Ministerio de Energía y Minas, ha revisado y evaluado los documentos contenidos en el expediente remitido por la Dirección General de Minería comprobando que los mismos cumplen con los requisitos técnicos y legales y de trámites establecidos en los artículos 143, 144, 145, 146 y 147 de la Ley Minera No.146, de fecha cuatro (4) de junio del año 1971, y su Reglamento de Aplicación No.207-98, del tres (3) de junio del año 1998.

CONSIDERANDO (XII): Que el artículo 148 de la Ley Minera No.146, de fecha cuatro (4) de junio del año 1971, dispone que: *“cumplidos los requisitos del trámite, la Secretaría de Estado de Industria y Comercio dictará la resolución de otorgamiento que constituirá el título de la concesión de exploración, ordenando su inscripción en el Registro Público de Derechos Mineros, su publicación en la Gaceta Oficial, y la entrega de su original con el plano anexo contrafirmado al concesionario”.*

CONSIDERANDO (XIII): Que conforme a la Ley 100-13, toda referencia a la Secretaría de Estado de Industria y Comercio, en atribuciones de energía de conformidad con la Ley No. 290, del 30 de junio del año 1966 y su Reglamento de Aplicación; y en atribuciones de minería, de conformidad con la Ley Minera, No.146, de fecha 4 de junio de 1971 y su Reglamento de Aplicación No. 207-98, en lo adelante serán entendidas como referencias y competencias del Ministerio de Energía y Minas.





VISTA: La Constitución de la República Dominicana, de fecha trece (13) de junio del año 2015.

VISTA: La Ley Minera No. 146 de fecha cuatro (4) de junio del año 1971.

VISTO: El Reglamento de Aplicación No. 207-98, del tres (3) de junio del año 1998, de la Ley Minera.

VISTA: La Ley No. 100-13, del treinta (30) de julio del año 2013, que crea el Ministerio de Energía y Minas.

VISTA: La Ley No. 64-00 del dieciocho (18) de agosto del año 2000, sobre Medio Ambiente y Recursos Naturales.

VISTA: La Ley No. 202-04 del treinta (30) de julio del año 2004, sobre Áreas Protegidas.

VISTO: El Decreto No. 571-09, del siete (7) de agosto del año 2009, que crea varios Parques Nacionales, Monumentos Naturales, Reservas Biológicas, Reservas Científicas y Santuarios Marinos.


VISTO: El Protocolo Técnico para visitas de Fiscalización, Seguimiento y Control de Concesiones de Exploraciones y Explotaciones Mineras y Plantas de Beneficio, aprobado mediante Resolución R-MEM-REG-00010-2015, de fecha veintinueve (29) días del mes de junio del año dos mil quince (2015).

VISTA: La Resolución No. R-MEM-REG-002-2016, que establece las cantidades, forma y peso de las sustancias minerales permitidas para extracción, en el período de exploración, con fines de análisis de laboratorio y ensayos, de fecha primero (1ero) del mes de febrero del año dos mil dieciséis (2016).

VISTA: La certificación No. 000216, emitida por el Ministerio de Medio Ambiente y Recursos Naturales, de fecha primero (1ero) de enero del año 2016.

VISTO: El oficio No. DGM-2997, de recomendación de la Dirección General de Minería para el otorgamiento de la concesión de exploración minera “ZOITA”, de fecha veintiuno (21) de septiembre del año dos mil dieciséis (2016).





VISTA: La instancia de la sociedad comercial **MINTECH, S.R.L.**, de fecha veintiuno (21) de diciembre del 2016.

VISTA: La comunicación No. MEM-DGTM-0001-17, de la Dirección de Gestión Técnica de este Ministerio de Energía y Minas, de fecha cuatro (04) de enero del año 2017.

**EL MINISTERIO DE ENERGÍA Y MINAS DE LA REPÚBLICA DOMINICANA,
EN ATENCIÓN A LAS CONSIDERACIONES QUE ANTECEDEN,
RESUELVE:**

PRIMERO: OTORGAR a la sociedad comercial **MINTECH, S.R.L.**, constituida conforme las leyes República Dominicana, con Registro Nacional de Contribuyentes (RNC) No. 1-31-15875-7, en lo adelante denominada **LA CONCESIONARIA**, la concesión para exploración de minerales metálicos (oro, plata, cobre y zinc), denominada **“ZOITA”**, ubicada en las Provincias: **San Cristóbal** y **Santo Domingo**; Municipios: **San Cristóbal, Pedro Brand, Cambita Garabitos, Los Cacaos** y **Villa Altigracia**; Distritos Municipales: **Hato Damas, Medina** y **La Cuchilla**; Secciones: **Jamey, El Tablazo, Loma Verde, El Pedrero, Castaño, Medina, La Cuchilla, El Aguacero, El Caobal, El Cidral (La Represa), El Guineo, Los Corozos, San Miguel, Piedra Gorda, La Polonia** y **Santa Cruz**; Parajes: **El Fundo, Cañada de La Palma, Castaño, Mamey Macho, La Joya, Los Algarrobos, Higüerito, Las Tres Veredas, La Gina Marcada, Los Guineos Adentro, Higo Claro, La Rosa, Sabana Caobal, El Limón, El Pedrero, Guanabanito, Los Hoyos, Lechería, El Paraíso, La Juliana Abajo, Núñez Arriba, Núñez Abajo, Los Jesús, La Cuabita, La Curva, Vietnam, La Juliana Arriba, Los Mejía, Rancho Acevedo, Hondo Valle, Cañada Bonita, Los Chaparrales, Nigua, La Guazábara, Loma El Alto de La Piña, Arroyo Grande, Los Arroyones, Arroyo Claro, Arroyo Mingo, La Jainera (Hainera), Maluco, Jamey, San Miguel, La Montosa, La Polonia, El Catalán, Santa Cruz, Mata de Iglesia, Medina** y **La Cuchilla**; con una extensión superficial de **cinco mil ciento treinta (5,130.00) hectáreas mineras**, cuyos linderos, que se demarcan en el plano anexo firmado, se describen a continuación:

El Punto de Referencia (PR) se localiza en la sección Loma Verde, Distrito Municipal La Cuchilla, en la esquina Sureste del puente sobre Arroyo Sosúa.



Registrado el 02 de Marzo del 2017
 Por: *[Firma]*
 Libro: *Concesiones, Contratos y Planos de Beneficios T5*
 9028/2017
[Firma]
 Registraduría Pública de Recursos Mineros

borde izquierdo de la carretera La Cuchilla / Lechería, en las coordenadas UTM 2,050,772 mN / 379,340 mE, referida al Datum NAD27.

El Punto de Partida (PP), se localiza a una distancia de 250.14 m. hacia el Punto de Referencia, con rumbo magnético S 05° 30' 20" W, al inicio del camino que va a la sección El Pedrero, a la derecha y al Paraje Castaño, a izquierda con la carretera La Cuchilla / Lechería en la comunidad Loma Verde, en las coordenadas UTM 2,051,021 mN / 379,364 mE, referida al Datum NAD27.

El Punto de Referencia (PR) ha sido relacionado a tres visuales de la manera siguiente:

LÍNEA	RUMBO MAGNÉTICO	ÁNGULO DIRECTO (+)	DISTANCIA (MTS)
PR-PP	N 05° 30' 20" E	00° 00' 00"	250.14
PR-V1	S 07° 14' 13" W	181° 43' 53"	127.01
PR-V2	S 66° 02' 15" W	240° 31' 55"	9.84
PR-V3	N 01° 17' 20" E	355° 47' 00"	101.25

Linderos del área solicitada:

LÍNEA	RUMBO FRANCO	DISTANCIA
PP-A	E	2,636.00
A-B	S	2,021.00
B-C	W	12,000.00
C-D	S	1,000.00
D-E	W	3,000.00
E-F	N	2,000.00
F-G	E	2,500.00
G-H	N	400.00
H-I	E	1,000.00
I-J	N	600.00
J-K	E	500.00
K-L	N	700.00
L-M	E	1,000.00
M-N	N	1,300.00
N-O	E	1,000.00
O-P	N	900.00
P-Q	E	3,000.00
Q-R	S	2,000.00



R-S	E	4,000.00
S-T	N	2,000.00
T-U	E	2,000.00
U-A	S	2,979.00

Registrado el 02 de Mayo del 2017
 Por: [Firma]
 Libro: Concesiones, Contratos y Planos de Beneficios TS
 Folio(s): 0028/2017
 Registrador(a) Público(a) de Derechos Mineros

Superficie: 5,130.00 hectáreas mineras.

SEGUNDO: La presente concesión se otorga por el plazo de **tres (3) años**, en virtud de lo dispuesto en el Art. 31 de la Ley Minera No.146 de fecha cuatro (4) de junio del año 1971, contados a partir de la fecha de esta resolución; Durante el primer año de dicho plazo, **LA CONCESIONARIA** deberá desarrollar el programa que se indica a continuación:

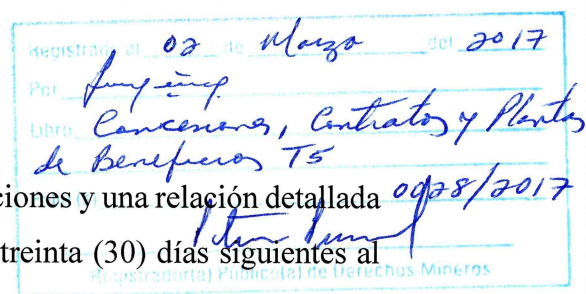
- a. Evaluación de trabajos anteriores.
- b. Reconocimiento general.
- c. Gestión ambiental.
- d. Mapeo geológico regional y semi-detalle.
- e. Análisis químico de rocas.
- f. Muestreo de sedimentos activos.
- g. Análisis químico de sedimentos.
- h. Muestreo de suelos.
- i. Análisis químico de suelos.
- j. Evaluación de resultados.
- k. Informes semestrales y anuales.



TERCERO: ORDENAR a **LA CONCESIONARIA** cumplir con las disposiciones de la Ley General sobre Medio Ambiente y Recursos Naturales No. 64-00, de fecha dieciocho (18) de agosto del año 2000.

Párrafo: **LA CONCESIONARIA** se compromete a someter al Ministerio de Medio Ambiente y Recursos Naturales los informes, documentos e informaciones requeridos para obtener el Permiso Ambiental, en el expreso entendido de que no podrá iniciar la ejecución de los trabajos de exploración a ser realizados en el proyecto, antes de la obtención del referido permiso.

CUARTO: ORDENAR a **LA CONCESIONARIA** depositar en la Dirección General de



Minería: **I)** un informe contentivo de la secuencia de sus operaciones y una relación detallada sobre sus gastos, el cual deberá ser depositado dentro de los treinta (30) días siguientes al vencimiento de cada semestre, contados desde la fecha de la publicación de la presente Resolución; y **II)** un informe sobre los resultados obtenidos durante el período en el cual se insertarán muestreos, levantamientos y correlaciones geológicas, método de exploración empleado para la localización y definición de los yacimientos, plazos y relación detallada de sus gastos, dentro de los noventa (90) días siguientes al término del año-concesión, los cuales deberán ser revisadas y aprobadas por la Dirección General de Minería en ocasión de su presentación.

QUINTO: ORDENAR a **LA CONCESIONARIA** pagar al Estado, por semestres adelantados, durante los meses de junio y diciembre un impuesto de patente minera referida a la totalidad de las hectáreas que mantenga en concesión, de acuerdo con las disposiciones de los artículos 115 y 116 de la mencionada Ley Minera. Los comprobantes respectivos deberán ser entregados a la Dirección General de Minería dentro de los quince (15) días siguientes a su fecha.

SEXTO: Sin que constituya limitación de alguna otra disposición de la Ley Minera No.146, de fecha cuatro (4) de junio del año 1971, la presente concesión se otorga sujeta a las siguientes condiciones y disposiciones:

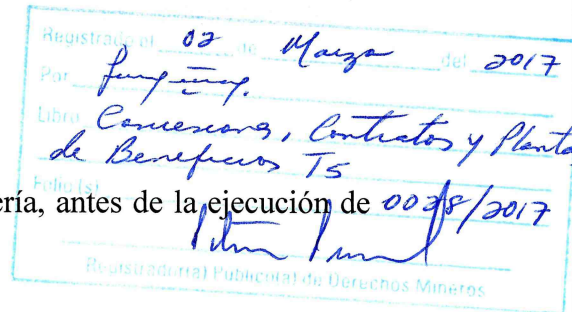
- a. Que la ejecución de los trabajos de exploración y el ejercicio eventual de la opción consiguiente de explotación que consagra el artículo 35 de la Ley Minera están condicionadas al cumplimiento en términos satisfactorios para el Estado, del proceso de evaluación ambiental, conforme a las reglas que disponga el Ministerio de Medio Ambiente y Recursos Naturales.
- b. Que el plazo de la concesión es prorrogable siempre que **LA CONCESIONARIA** trabaje de manera continua y apegada a la mejor técnica minera.
- c. Que los trabajos de exploración no podrán efectuarse dentro del área de poblaciones, cementerios, ni en las proximidades de viviendas, carreteras, vías telegráficas y telefónicas, canales de riegos, fortalezas y zonas militares y solo para fines de prueba de laboratorio.



Registrado el 03 de Mayo del 2017
Por: *[Firma]*
Libro: *Concesiones, Contratos y Plantas de Beneficio TS*
Folio(s): *0098/2017*
[Firma]
Dirección General (Publicidad) de Derechos Mineros

- d. Que durante la exploración **LA CONCESIONARIA** no podrá, bajo sanción de caducidad de derechos, llevar a cabo trabajos de explotación, entendiéndose éstos la extracción de minerales con fines comerciales y/o industriales.
- e. Que durante la exploración **LA CONCESIONARIA** sólo podrá extraer muestras minerales para fines de realizar análisis y ensayos de laboratorios y plantas industriales, con la autorización expresa de la Dirección General de Minería y la anuencia del Ministerio de Energía y Minas, debiendo cumplir con las formalidades y procedimientos contenidos en la Resolución No. R-MEM-REG-002-2016 que establece las cantidades, forma y peso de las sustancias minerales permitidas para extracción, en el período de exploración, con fines de análisis de laboratorios y ensayos, dictada en fecha primero (1ero) del mes de febrero del año dos mil dieciséis (2016).
- f. Que asimismo estará obligada **LA CONCESIONARIA** a cumplir las leyes y reglamentos sobre trabajo, seguridad social, accidentes de trabajo, sanidad, saneamiento y cualquier otro ordenamiento que le imponga la Dirección General de Minería con respecto a política y seguridad mineras.
- g. Que durante la fase de exploración **LA CONCESIONARIA** identificará áreas y situaciones de posible vulnerabilidad ambiental (recursos hídricos, biológicos y otros) obligándose a presentar esta información para la eventual explotación, para fines de observar las restricciones en las operaciones mineras a una distancia de 300 metros alejado de los límites de las áreas protegidas.
- h. Que **LA CONCESIONARIA** está obligada a iniciar los trabajos **dentro de los seis (6) meses siguientes a la emisión de la presente concesión**, bajo sanción de caducidad.
- i. Que **LA CONCESIONARIA** está obligada a evitar daños al propietario y/u ocupante del suelo, con la obligación de indemnizar a estos previamente, por los daños inevitables, siguiendo el procedimiento del artículo 181 de la Ley Minera. Los contratos sobre las indemnizaciones respectivas serán depositados por **LA**






CONCESIONARIA en la Dirección General de Minería, antes de la ejecución de los trabajos mineros correspondientes.

- j. Que las responsabilidades de **LA CONCESIONARIA** por daños al medio ambiente subsistirán hasta tres (03) años después de haberse revertido la concesión al Estado, excepto que se produzca una entrega satisfactoria del área en menor plazo, certificada por el Director General de Minería.
- k. Que **LA CONCESIONARIA** está obligada a facilitar a la comisión interinstitucional del Ministerio de Energía y Minas y la Dirección General de Minería, el libre acceso a todas las instalaciones de su concesión de exploración, para la inspección, fiscalización y supervisión, debiendo proporcionar los datos técnicos, informaciones y estadísticas que requieran, en cumplimiento a lo establecido en el Protocolo Técnico para visitas de Fiscalización, Seguimiento y Control de Concesiones de Exploraciones y Explotaciones Mineras y Plantas de Beneficio, aprobado mediante Resolución R- MEM-REG-00010-2015, de fecha veintinueve (29) días del mes de junio del año dos mil quince (2015).

SEPTIMO: ORDENAR a **LA CONCESIONARIA** reforestar las zonas que resulten afectadas por los trabajos de exploración y mantener durante dicho período un adecuado programa de compensación forestal.

OCTAVO: CONCEDER a **LA CONCESIONARIA** la opción para obtener del Estado, dentro del área de exploración, la o las concesiones de explotación correspondientes, las cuales podrán ser solicitadas en cualquier momento dentro del término de la presente concesión, sometiéndose a los requisitos establecidos en el artículo 35 de la Ley Minera No.146 de fecha cuatro (4) de junio del año 1971.

Párrafo: El ejercicio de la opción exclusiva de explotación, queda supeditado a que la futura y eventual explotación sea ambientalmente sostenible bajo los términos de la Ley Minera No. 146 de fecha cuatro (4) de junio del año 1971 y la Ley de Medio Ambiente y Recursos Naturales No. 64-00 de fecha dieciocho (18) de agosto del año 2000 y a la consecuente obtención de la Licencia Ambiental. A tales fines, **LA CONCESIONARIA** deberá presentar



al Ministerio de Medio Ambiente y Recursos Naturales la documentación, información y estudios requeridos por ese Ministerio, incluyendo el Estudio de Evaluación Hidrogeológica que defina las cuencas superficiales y las aguas subterráneas que pudieran ser impactadas por efecto de la eventual explotación.

NOVENO: La Ley Minera No. 146 de fecha cuatro (4) de junio del año 1971 y su Reglamento de Aplicación No. 207 de fecha (3) de junio del año 1998, complementan esta Resolución en los asuntos no especificados.

DÉCIMO: La presente concesión de exploración no podrá ser traspasada a terceros, sin la debida aprobación del Ministerio de Energía y Minas, vía la Dirección General de Minería, bien sea que el traspaso se deba a una venta directa o sea el resultado de una venta de cuotas sociales o acciones de la sociedad titular de la concesión.

DÉCIMO PRIMERO: ORDENAR la inscripción de la presente Resolución en el Libro de Registro Público de Derechos Mineros correspondiente y su publicación en Gaceta Oficial y según el artículo 148 de la Ley Minera No.146-71, en un medio de circulación nacional y en la página Web del Ministerio de Energía y Minas, en cumplimiento de lo establecido en la Ley General de Libre Acceso a la Información Pública No.200, de fecha veintiocho (28) de julio del año dos mil cuatro (2004).

En Santo Domingo de Guzmán, Distrito Nacional, Capital de la República Dominicana a los trece (13) días del mes de enero del año dos mil diecisiete (2017).


DR. ALBERTO REYES
Viceministro de Hidrocarburos
Ministro en funciones

AR/msg/rp/pt

02 de Marzo del 2017
por *[Handwritten]*
Libro: *Concesiones, Contratos y Planos de Beneficios TS*
Folios: *0028/2017*
[Handwritten Signature]
Registraduría Pública de Derechos Mineros